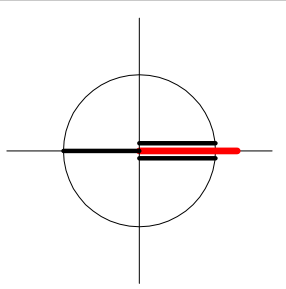
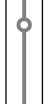


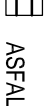



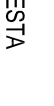









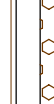








**OBČINSKI PODROBNI PROSTORSKI  
NAČRT ZA OBMOČJE GORIŠNICA -  
SEVER 1  
(EUP GO 01, GO 03, GO 06)**



- LEGENDA:**
-  MEJA OPNI
  -  ASFAJ TIRAMA CESTA
  -  OBSTOJEČA PARCELA MEJA
  -  DOSTOPNA POT VHD NA PARCELO
  -  STANOVANJSKI OBJEKT
  -  PARKIRIŠČE
  -  POSLOVNI OBJEKT
  -  VHD NA PARCELO
  -  KMETIJSKO GOSPODARSKI OBJEKT
  -  KLET PRITLICE, MADSTROPE, MANSARDA
  -  PROIZVODNI OBJEKT SKLADIŠČE
  -  ŽIVA MEJA
  -  TURISTIČNI OBJEKT
  -  OGRAJA
  -  GARAŽA, LOPA, UTA
  -  VODOVOD
  -  TENIS IGRIŠČE
  -  KANALIZACIJA
  -  TRAVNIK
  -  ELEKTRIKA
  -  SADOVLJAK
  -  TELEFON
  -  NIJVA
  -  POSAMEZNO DREVO, DREVORED
  -  POSAMEZNO DREVO, DREVORED
  -  POSAMEZNO DREVO, DREVORED

<b>Projektant</b>	 <b>Geodetski zavod Celje</b> s.p.a.		
<b>Investitor</b>	OBČINA GORIŠNICA, Gorliška 83a, 2722 Gorlišca		
<b>Prostorski akt</b>	OBČINSKI PODROBNI PROSTORSKI NAČRT ZA OBMOČJE GORIŠNICA - SEVER 1 (EUP GO 01, GO 03, GO 06)		
<b>Vrsta prost. akta</b>	OPPN	<b>Obj. prost. nadstrop.</b>	IPNKA KPOVLJC univ.diplir.zam.strojarstva, PA, PPN, ZPOS 0916
<b>Faza</b>	PREDLOG	<b>Avtor</b>	IPNKA KPOVLJC univ.diplir.zam.strojarstva, PA, PPN, ZPOS 0916
<b>Št. projekta</b>	1262016-0	<b>Datum</b>	FEBRUAR, 2020
	LRI		4

SITUACIJA OBSTOJEČEGA STANJA

1:1000