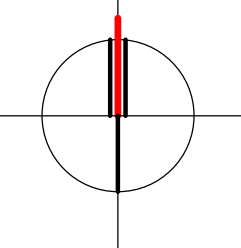






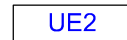
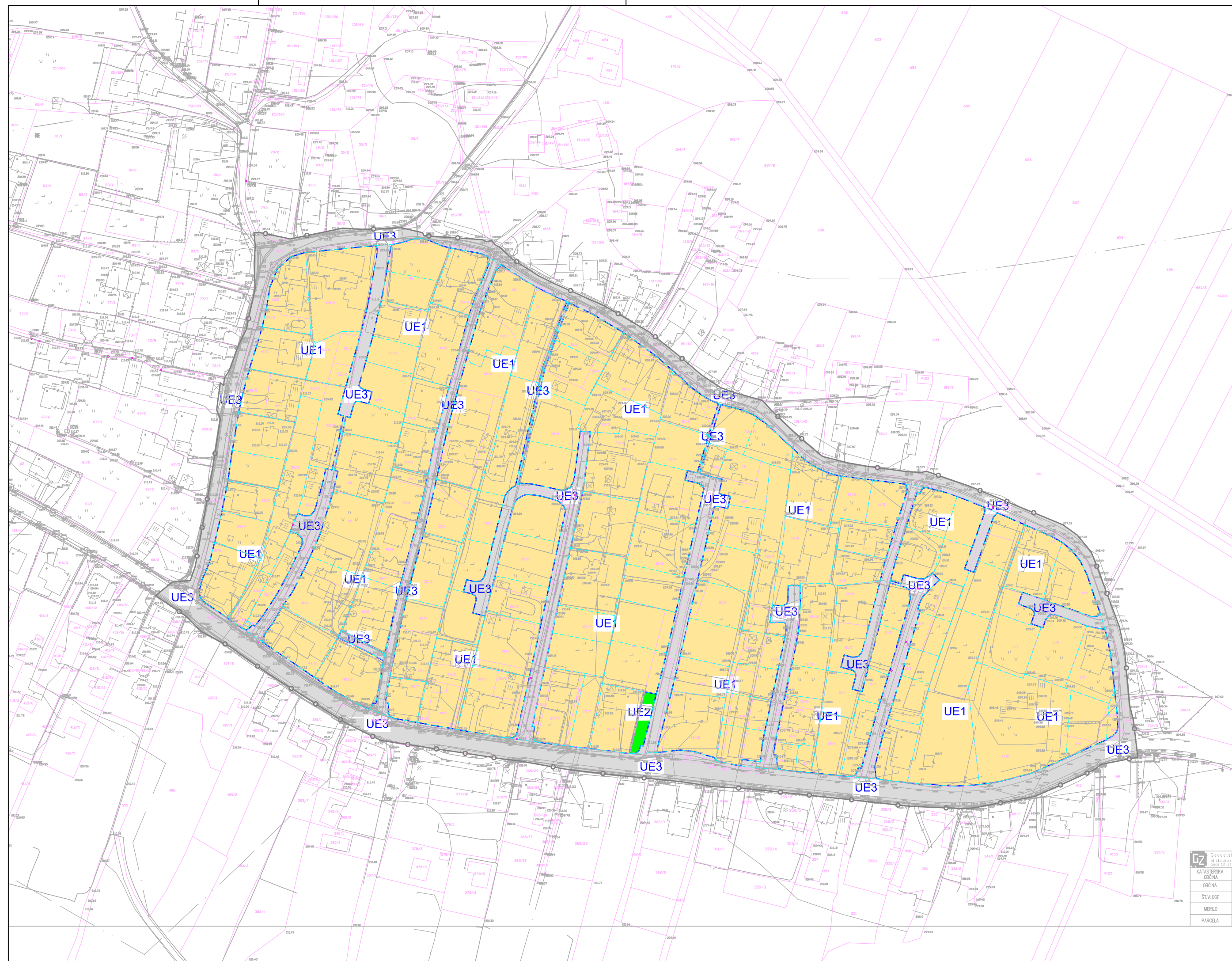


# OBČINSKI PODROBNI PROSTORSKI NAČRT ZA OBMOČJE GORIŠNICA - SEVER 2 (EUP GO 08, GO 09, GO 10, GO 67)



## LEGENDA:

-  MEJA OPPN
-  OBSTOJEČA PARCELNA MEJA
-  PREDVIDENA PARCELNA MEJA
-  UREDITVENA ENOTA 3 - PROMETNO-KOMUNALNO-ENERGETSKA INFRASTRUKTURA
-  UREDITVENA ENOTA 1 - STANOVANJSKA GRADNJA
-  UREDITVENA ENOTA 2 - OTROŠKO IGRIŠČE
-  UE2 OZNAKA UREDITVENE ENOTE



## OPOMBI:

- LOKACIJE IN VELIKOSTI PREDVIDENIH STAVB SO VRISANE INFORMATIVNO,
- PRIKAZANE PROSTORSKE REŠITVE SO REZULTAT SPREJETIH STALIŠČ DO PRIPOMB IZ JAVNE RAZGRNITVE

Projektant	<b>PROPLAN</b> Urejanje prostora, arhitektura Ivanka Kraljič s.p. Kovinarska 9, 8270 Krško			tel.: 05 99 28 156 gsm: 031 27 27 62 e-mail: ivanka.kraljic@siol.net
Investitor	OBČINA GORIŠNICA, Gorišnica 83a, 2272 Gorišnica			
Prostorski akt	OBČINSKI PODROBNI PROSTORSKI NAČRT ZA OBMOČJE GORIŠNICA - SEVER 2 (EUP GO 08, GO 09, GO 10, GO 67)			
Vrsta prost. akta	OPPN	Odg. prost. načrtov.	IVANKA KRALJIČ univ.dipl.inž.arh.spec.urb. PA PPN ZAPS 0916	
Faza	USKLAJEN PREDLOG	Avtor:	IVANKA KRALJIČ univ.dipl.inž.arh.spec.urb. PA PPN ZAPS 0916	
Št. projekta	OPPN-12/16	Datum	NOVEMBER, 2022	List 7

Geodetski št.	024
KATASTRSKA OBČINA	024
OBČINA	024
ŠT.VLOGE	149
MERILO	1:1
PARCELA	024

PRIKAZ UREDITVENIH ENOT

1:2000